

## СХЕМА ГРАНИЦ РАЗМЕЩЕНИЯ ПУБЛИЧНОГО СЕРВИТУТА

Объект: Воздушная линия 0,4кВ Шигаево

Местоположение: Челябинская область, Сосновский район, д. Шигаево

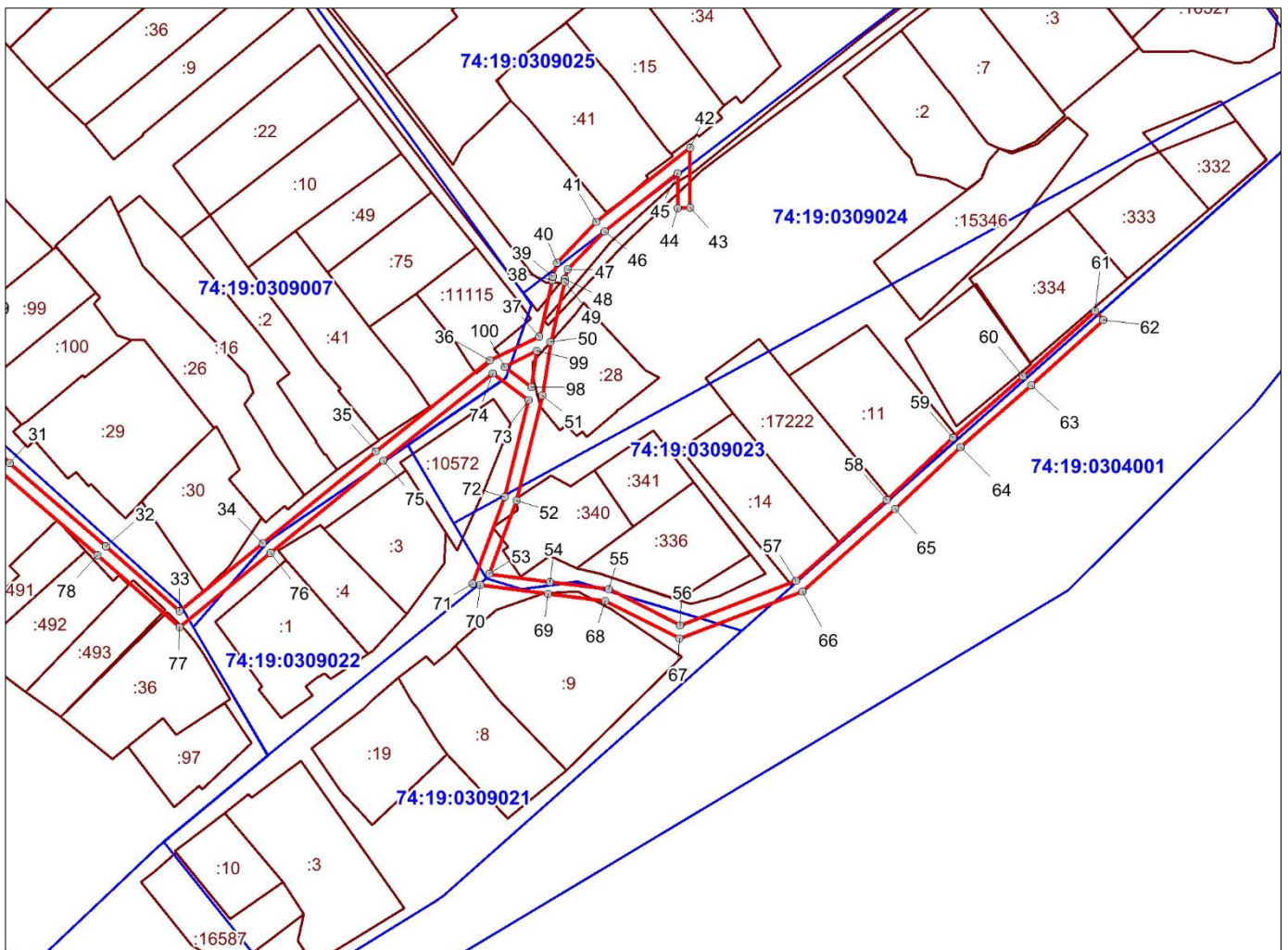
Кадастровый квартал: 74:19:0304001, 74:19:0309002, 74:19:0309003, 74:19:0309004, 74:19:0309005, 74:19:0309006, 74:19:0309007, 74:19:0309016, 74:19:0309017, 74:19:0309018, 74:19:0309021, 74:19:0309022, 74:19:0309023, 74:19:0309024, 74:19:0309025

Кадастровые номера земельных участков: 74:19:0000000:11115, 74:19:0000000:17222, 74:19:0000000:18349, 74:19:0309006:24, 74:19:0309006:28, 74:19:0309006:36, 74:19:0309006:493, 74:19:0309007:1, 74:19:0309007:12, 74:19:0309007:58, 74:19:0309007:59, 74:19:0309007:89, 74:19:0309007:99, 74:19:0309007:416, 74:19:0309021:9, 74:19:0309023:11, 74:19:0309023:14, 74:19:0309023:340, 74:19:0309006:11, 74:19:0309007:90, 74:19:0000000:10795, 74:19:0000000:18519, 74:19:0309003:74, 74:19:0309003:77, 74:19:0309003:78, 74:19:0309004:3, 74:19:0309004:4, 74:19:0309004:11, 74:19:0309004:19, 74:19:0309004:20, 74:19:0309004:24, 74:19:0309004:25, 74:19:0309004:26, 74:19:0309004:46, 74:19:0309004:47, 74:19:0309017:1, 74:19:0309017:6, 74:19:0309017:8, 74:19:0309017:12, 74:19:0309018:320, 74:19:0309018:321, 74:19:0309005:10, 74:19:0309005:11, 74:19:0309005:18, 74:19:0309005:31, 74:19:0309005:43, 74:19:0309005:48, 74:19:0309005:50, 74:19:0309005:104, 74:19:0309005:105, 74:19:0309005:517, 74:19:0309005:518, 74:19:0309005:519, 74:19:0309005:520, 74:19:0309006:12, 74:19:0309006:18, 74:19:0309006:22, 74:19:0309006:29, 74:19:0309006:37, 74:19:0309006:72

Система координат: МСК-74 (Зона 2)

Площадь сервитута: 11164 кв.м

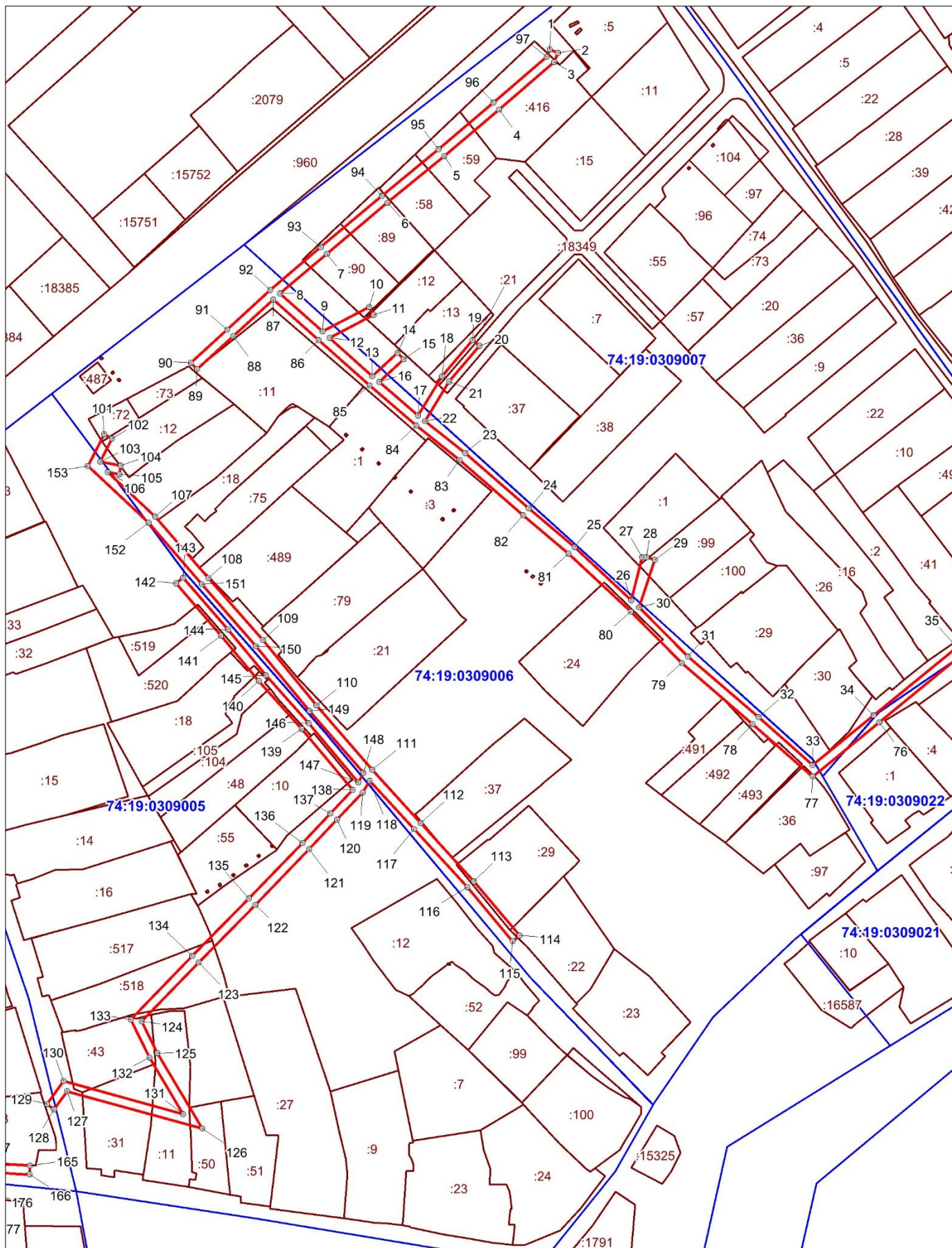
Лист 1/Листов 3



Масштаб 1:2300

Используемые условные знаки и обозначения:

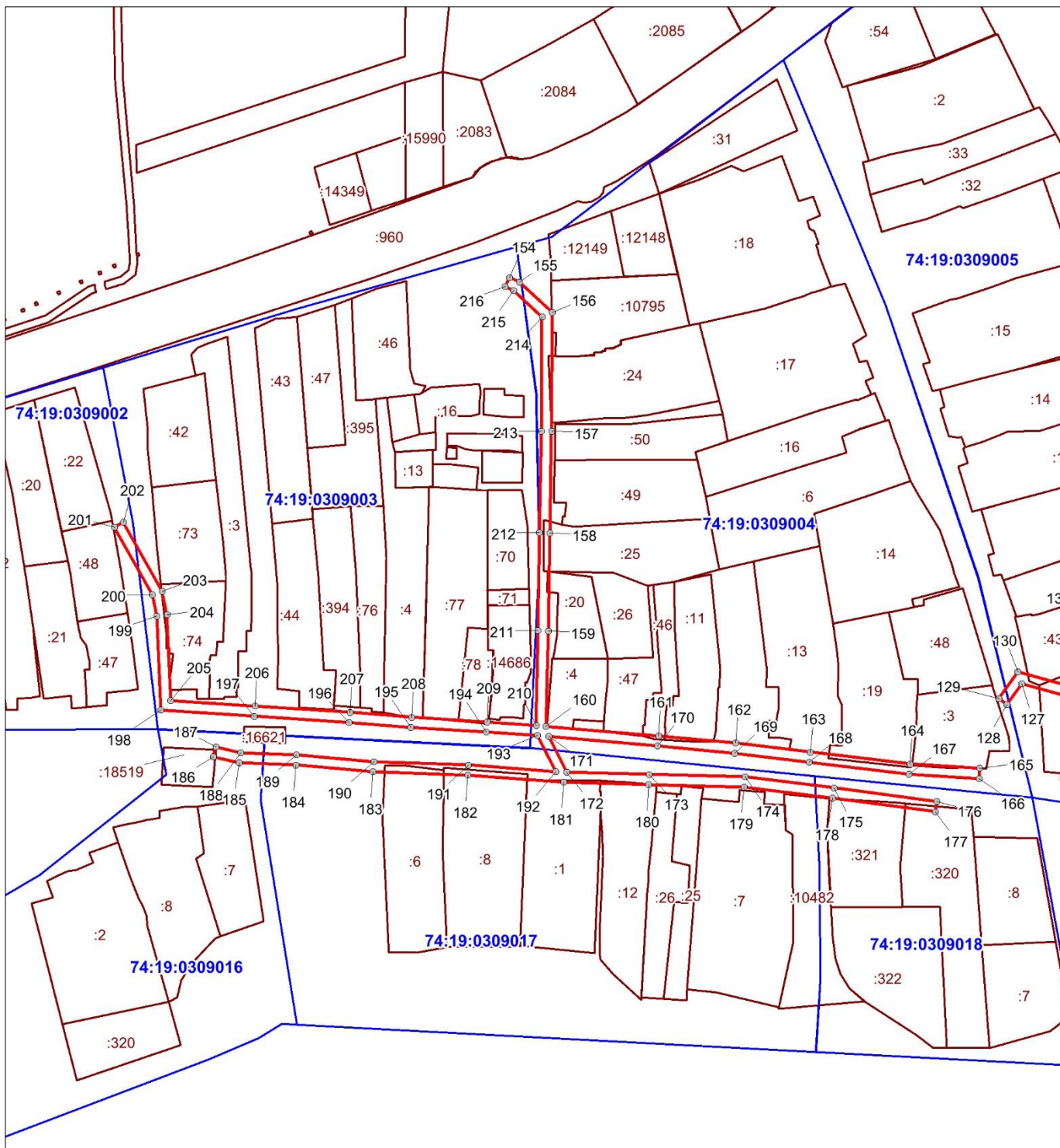
- Граница публичного сервитута
- 74:19:0309021 Граница и кадастровый номер кадастрового квартала
- :340 Граница и обозначение земельного участка. сведения о котором внесены в ЕГРН



**Масштаб 1:2300**




**Используемые условные знаки и обозначения:**

- Граница публичного сервитута
- 74:19:0309006 Граница и кадастровый номер кадастрового квартала
- :37 Граница и обозначение земельного участка. сведения о котором внесены в ЕГРН



**Масштаб 1:2300**

**Используемые условные знаки и обозначения:**

- |   |   |
|---|---|
|                | Граница публичного сервитута  |
|  74:19:0309003 | Граница и кадастровый номер кадастрового квартала                           |
|  :44           | Граница и обозначение земельного участка, сведения о котором внесены в ЕГРН |

Воздушная линия 0,4кВ Шигаево			
Номер угла	X, м	Y, м	Средняя квадратическая погрешность характерной точки
1	627112.21	2321829.10	0.10
2	627110.65	2321832.78	0.10
3	627106.59	2321831.06	0.10
4	627085.40	2321806.55	0.10
5	627064.54	2321782.11	0.10
6	627043.86	2321756.72	0.10
7	627020.94	2321729.58	0.10
8	627003.34	2321708.67	0.10
9	626986.35	2321727.63	0.10
10	626997.29	2321748.54	0.10
11	626993.75	2321750.40	0.10
12	626983.50	2321730.84	0.10
13	626966.37	2321749.96	0.10
14	626976.80	2321761.24	0.10
15	626973.86	2321763.96	0.10
16	626963.76	2321753.05	0.10
17	626948.81	2321770.32	0.10
18	626966.38	2321780.99	0.10
19	626982.45	2321794.75	0.10
20	626979.85	2321797.79	0.10
21	626964.02	2321784.23	0.10
22	626946.21	2321773.41	0.10
23	626932.04	2321791.41	0.10
24	626907.31	2321819.78	0.10
25	626890.07	2321840.25	0.10
26	626866.33	2321865.61	0.10
27	626885.56	2321870.31	0.10
28	626885.53	2321872.29	0.10
29	626884.27	2321876.09	0.10
30	626863.08	2321869.01	0.10
31	626841.15	2321890.90	0.10
32	626814.06	2321922.32	0.10
33	626792.76	2321946.58	0.10
34	626814.90	2321973.78	0.10
35	626845.16	2322010.84	0.10
36	626874.93	2322048.08	0.10
37	626882.79	2322064.38	0.10
38	626901.13	2322068.66	0.10
39	626902.44	2322068.74	0.10
40	626906.84	2322070.20	0.10
41	626920.25	2322083.03	0.10
42	626944.56	2322113.69	0.10
43	626924.90	2322113.75	0.10
44	626924.88	2322109.75	0.10
45	626936.30	2322109.71	0.10
46	626917.29	2322085.73	0.10
47	626904.72	2322073.72	0.10
48	626901.66	2322072.70	0.10
49	626900.55	2322072.62	0.10
50	626881.05	2322068.10	0.10
51	626863.39	2322065.37	0.10
52	626828.94	2322056.87	0.10
53	626804.93	2322048.00	0.10

54	626802.32	2322067.79	0.10
55	626799.89	2322087.17	0.10
56	626788.08	2322110.56	0.10
57	626802.62	2322148.44	0.10
58	626829.17	2322178.19	0.10
59	626849.59	2322199.84	0.10
60	626869.70	2322222.81	0.10
61	626891.08	2322246.49	0.10
62	626888.12	2322249.17	0.10
63	626866.72	2322225.47	0.10
64	626846.51	2322202.42	0.10
65	626826.23	2322180.89	0.10
66	626799.14	2322150.56	0.10
67	626783.72	2322110.34	0.10
68	626796.01	2322085.99	0.10
69	626798.36	2322067.27	0.10
70	626801.31	2322045.00	0.10
71	626801.64	2322042.54	0.10
72	626830.12	2322053.05	0.10
73	626861.90	2322060.87	0.10
74	626870.69	2322049.18	0.10
75	626842.04	2322013.34	0.10
76	626811.80	2321976.30	0.10
77	626787.52	2321946.48	0.10
78	626811.04	2321919.70	0.10
79	626838.21	2321888.18	0.10
80	626861.13	2321865.34	0.10
81	626887.07	2321837.59	0.10
82	626904.27	2321817.18	0.10
83	626928.96	2321788.85	0.10
84	626944.21	2321769.51	0.10
85	626962.18	2321748.71	0.10
86	626982.44	2321726.01	0.10
87	627000.64	2321705.67	0.10
88	626984.15	2321687.73	0.10
89	626969.43	2321671.61	0.10
90	626972.39	2321668.91	0.10
91	626987.09	2321685.03	0.10
92	627004.88	2321704.30	0.10
93	627024.00	2321727.00	0.10
94	627046.94	2321754.16	0.10
95	627067.62	2321779.55	0.10
96	627088.44	2321803.95	0.10
97	627109.01	2321827.74	0.10
1	627112.21	2321829.10	0.10
98	626866.19	2322061.79	0.10
99	626877.96	2322063.54	0.10
100	626872.85	2322052.94	0.10
98	626866.19	2322061.79	0.10
101	626940.32	2321630.18	0.10
102	626938.48	2321633.74	0.10
103	626928.09	2321628.39	0.10
104	626926.37	2321637.70	0.10
105	626922.43	2321636.96	0.10
106	626923.43	2321631.75	0.10

107	626903.63	2321653.02	0.10
108	626876.11	2321676.79	0.10
109	626848.51	2321701.02	0.10
110	626819.38	2321724.98	0.10
111	626790.62	2321749.94	0.10
112	626766.74	2321771.50	0.10
113	626740.80	2321795.30	0.10
114	626716.52	2321815.65	0.10
115	626713.96	2321812.59	0.10
116	626738.16	2321792.30	0.10
117	626764.04	2321768.54	0.10
118	626785.76	2321748.69	0.10
119	626780.39	2321745.55	0.10
120	626768.38	2321734.21	0.10
121	626755.15	2321721.74	0.10
122	626730.25	2321697.71	0.10
123	626704.59	2321672.48	0.10
124	626678.25	2321646.94	0.10
125	626663.97	2321653.96	0.10
126	626630.33	2321673.93	0.10
127	626647.02	2321613.71	0.10
128	626638.89	2321607.91	0.10
129	626641.21	2321604.65	0.10
130	626651.62	2321612.09	0.10
131	626636.85	2321665.41	0.10
132	626662.07	2321650.44	0.10
133	626679.01	2321642.10	0.10
134	626707.39	2321669.62	0.10
135	626733.05	2321694.85	0.10
136	626757.91	2321718.84	0.10
137	626771.12	2321731.31	0.10
138	626781.67	2321741.24	0.10
139	626808.83	2321718.43	0.10
140	626830.15	2321699.29	0.10
141	626850.58	2321682.42	0.10
142	626873.87	2321662.37	0.10
143	626876.47	2321665.41	0.10
144	626853.16	2321685.48	0.10
145	626832.77	2321702.33	0.10
146	626811.45	2321721.45	0.10
147	626784.95	2321743.62	0.10
148	626789.20	2321745.97	0.10
149	626816.80	2321721.92	0.10
150	626845.91	2321697.98	0.10
151	626873.49	2321673.77	0.10
152	626900.85	2321650.14	0.10
153	626926.17	2321622.91	0.10
101	626940.32	2321630.18	0.10
154	626806.13	2321413.01	0.10
155	626804.33	2321416.90	0.10
156	626792.34	2321429.81	0.10
157	626745.84	2321429.49	0.10
158	626706.05	2321428.75	0.10
159	626667.66	2321428.19	0.10
160	626630.30	2321427.26	0.10
161	626626.61	2321471.32	0.10

162	626623.76	2321501.66	0.10
163	626620.20	2321530.84	0.10
164	626615.55	2321569.95	0.10
165	626613.83	2321597.17	0.10
166	626609.83	2321596.91	0.10
167	626611.57	2321569.59	0.10
168	626616.22	2321530.36	0.10
169	626619.78	2321501.24	0.10
170	626622.63	2321470.96	0.10
171	626626.38	2321428.40	0.10
172	626612.34	2321435.48	0.10
173	626611.44	2321467.65	0.10
174	626610.52	2321505.24	0.10
175	626606.19	2321540.09	0.10
176	626600.80	2321580.33	0.10
177	626596.84	2321579.79	0.10
178	626602.23	2321539.57	0.10
179	626606.52	2321504.94	0.10
180	626607.44	2321467.55	0.10
181	626608.38	2321434.18	0.10
182	626611.13	2321396.68	0.10
183	626612.48	2321359.55	0.10
184	626615.13	2321329.31	0.10
185	626616.01	2321307.17	0.10
186	626618.42	2321296.96	0.10
187	626622.32	2321297.88	0.10
188	626619.99	2321307.71	0.10
189	626619.13	2321329.57	0.10
190	626616.48	2321359.79	0.10
191	626615.13	2321396.90	0.10
192	626612.58	2321431.06	0.10
193	626626.67	2321423.90	0.10
194	626628.06	2321403.90	0.10
195	626629.86	2321374.32	0.10
196	626631.83	2321350.13	0.10
197	626634.21	2321313.01	0.10
198	626636.60	2321276.43	0.10
199	626673.49	2321274.86	0.10
200	626681.86	2321273.11	0.10
201	626708.27	2321258.22	0.10
202	626710.23	2321261.70	0.10
203	626683.28	2321276.89	0.10
204	626673.99	2321278.84	0.10
205	626640.36	2321280.27	0.10
206	626638.21	2321313.27	0.10
207	626635.81	2321350.43	0.10
208	626633.86	2321374.60	0.10
209	626632.06	2321404.16	0.10
210	626630.65	2321423.45	0.10
211	626667.74	2321424.19	0.10
212	626706.11	2321424.75	0.10
213	626745.90	2321425.49	0.10
214	626790.60	2321425.79	0.10
215	626800.97	2321414.64	0.10
216	626802.49	2321411.33	0.10
154	626806.13	2321413.01	0.10